




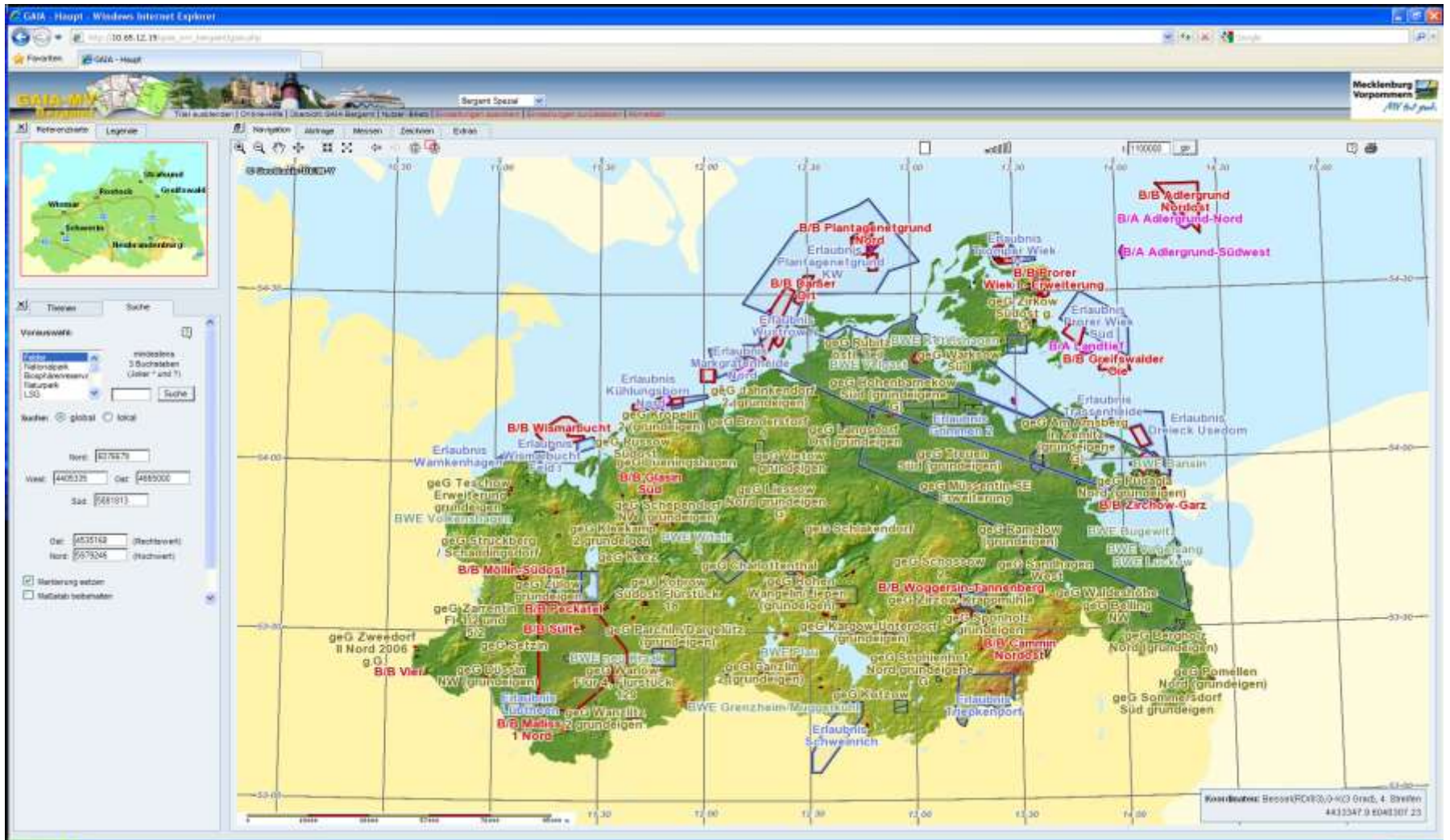
„GAIA-MV im Bergamt Stralsund“

Anwendertreffen 25.10.2011



BERGAMT STRALSUND





screenshot GAIA-MV Bergamt

BERGAMT STRALSUND

„GAIA-MV im Bergamt Stralsund“

Anwendertreffen 25.10.2011

Das Bergamt Stralsund bearbeitet alle Bergbauberechtigungen und Betriebsplanverfahren für das Land Mecklenburg-Vorpommern einschließlich des dazugehörigen Küstenmeeres und Festlandsockels gemäß Bundesberggesetz. Zudem ist es zuständige Behörde für die Durchführung von Planfeststellungsverfahren für Gashochdruckleitungen nach dem Energiewirtschaftsgesetz sowie für die Gefahrenabwehr in Altbergbauen.

„GAIA-MV im Bergamt Stralsund“

Anwendertreffen 25.10.2011

- Über die Internetseite des Bergamtes Stralsund

www.bergamt-mv.de

erhalten sie weitere Informationen.

- Sach- und bergbaurelevante Daten werden im Dezernat 3 „Bohrlochbergbau und Markscheidewesen“ bearbeitet. Hier ist auch eine Schnittstelle zwischen Nutzer innerhalb des Bergamtes und dem DVZ-MV angesiedelt.

„GAIA-MV im Bergamt Stralsund“

Anwendertreffen 25.10.2011

- Eine Eingabe der bergbauspezifischen Daten erfolgt in einer ArcGis 9.3 Anwendung von Esri Deutschland (Leipzig). In dieser Umgebung wird der gesamte Datenbestand an Anträgen, Bergbauberechtigungen und zusätzlichen Angaben (wie z.B. Energieleitungen und Bohrungen) gehalten.
- Weitere Geofach- und Sachdaten befinden sich auf einer Linuxmaschine in unserem Haus.

„GAIA-MV im Bergamt Stralsund“

Anwendertreffen 25.10.2011

- Das Bergamt Stralsund arbeitet schon seit mehreren Jahren mit dem LAiV und der DVZ-MV GmbH zusammen. Mit der Einführung des GeoPortal.MV nutzen wir GAIA-MV in verschiedenen Ausbaustufen. Die gemeinsame Arbeit wird durch einen Pflege- und Wartungsvertrag geregelt.
- Im Bergamt Stralsund existieren 18 Arbeitsplätze für die Nutzung von GAIA-MV. Jedem unserer Mitarbeiter steht die Möglichkeit offen, mit GAIA-MV zu arbeiten.

„GAIA-MV im Bergamt Stralsund“

Anwendentreffen 25.10.2011

- Vier Arbeitsplätze sind für die Editierung von GIS Daten vorgesehen.
- Die heutige Ausbaustufe von GAIA-MV versetzt uns in die Lage, Neueintragungen im GIS, zeitnah den Nutzern des Hausnetzes zur Verfügung zu stellen.
- Wir nutzen hierfür eine für das Bergamt Stralsund erstellte Lösung (Bergamt GAIA).

„GAIA-MV im Bergamt Stralsund“

Anwendertreffen 25.10.2011

- Diese Lösung für das Bergamt ermöglicht es, Karten, Übersichten und Zusammenstellungen für Stellungnahmen, Behördenbeteiligungen, Anfragen usw. in kürzester Frist abzufragen und anzufertigen.

„GAIA-MV im Bergamt Stralsund“

Anwendertreffen 25.10.2011

- Zukünftig soll der Karten- und Risswerkbestand des Bergamtes Stralsund mit der GAIA Version des Bergamtes gekoppelt und erfasst werden.
- Ein weiteres Anliegen ist die Schaffung von Möglichkeiten, externen Nutzern einen Zugriff auf einen abgesicherten Datenbestand des Bergamtes Stralsund zu gewähren.
- Gleichzeitig wird versucht bestehende kleine Probleme im direkten Kontakt zu beheben.

„GAIA-MV im Bergamt Stralsund“

Anwendertreffen 25.10.2011

□ Wünsche:

- Die Schaffung einer einheitlichen Struktur aller Anwendungen im Bereich GIS. (Beteiligung der Behörden und Dienstleister an dieser Aufgabe). Möglichst eine Austauschbarkeit der einzelnen Anwendungen untereinander.

Wir im Bergamt Stralsund nutzen :

- ArcEditor, ArcGIS von Esri
- GAIA-MV
- Kvwmap
- Kartenportal Umwelt MV
-

„GAIA-MV im Bergamt Stralsund“

Anwendertreffen 25.10.2011

Weitere Fragen können Ihnen:

Thomas Triller: t.triller@ba.mv-regierung.de

und/oder


Olaf Blietz: o.blietz@ba.mv-regierung.de

beantworten.

„GAIA-MV im Bergamt Stralsund“

Anwendertreffen 25.10.2011

Glück auf!



BERGAMT STRALSUND